



МАТЧЕВА ЗУСТРІЧ СЕРЕД КЛУБІВ

МАТЧЕВА ЗУСТРІЧ СЕРЕД КЛУБІВ

**відкритий чемпіонат Волинської області
зі спортивного орієнтування**

БЮЛЕТЕНЬ - 4

ОРГАНІЗАТОРИ

Загальне керівництво з організації та проведення змагань здійснює федерація спортивного орієнтування Волині разом з Волинським центром туризму, спорту та екскурсій.

СКЛАД ГСК

Головний суддя	Петрочук Дмитро Павлович	(050) 516-92-20
Головний секретар	Волинець Ярослав Юрійович	(066) 429-59-30
Заст. гол. судді по дистанціях	Мальчик Ігор Михайлович	(066) 373-12-23

ТЕРМІН ТА МІСЦЕ ПРОВЕДЕННЯ ЗМАГАНЬ

Термін проведення:	18-19 листопада 2017 року
Місце проведення:	с. Гаразджа, Луцький район, Волинська область
Центр змагань:	с. Гаразджа, табір СОНЯЧНИЙ (50.737472, 25.497447)

КОНТАКТНІ ДАНІ

Сайт: <http://tyrist.pp.net.ua>
Ел. пошта: orienteering.volyn@gmail.com
Facebook: <https://www.facebook.com/volyn.orienteering/>
Моб.тел.: 050-516-92-20 (Петрочук Дмитро Павлович)



ПРОГРАМА ЗМАГАНЬ

18.11.2017 р., субота

- до 12:00 – заїзд та розміщення учасників
- 10:00-12:00 – робота мандатної комісії
- 12:15-12:25 – церемонія відкриття змагань
- 13:00 – початок змагань на подовженій дистанції

19.11.2017 р., неділя

- 09:15-09:30 – церемонія нагородження за 1-й день змагань
- 10:00 – початок змагань на короткій дистанції (масстарт з розсіюванням)
- 12:30 – церемонія нагородження, закриття змагань

УЧАСНИКИ ЗМАГАНЬ

Особисто-командні змагання, склад команди до 10 осіб.

У змаганнях беруть участь спортсмени з будь яких міст України, які мають відповідну підготовку. Кількість команд від одного регіону: без обмежень. Рівень допуску до змагань (за кваліфікацією): без обмежень.

Групи учасників змагань:

Ч,Ж-12 (2005 р.н. і мол.)	Ч,Ж-21 (всі бажуючі)
Ч,Ж-14 (2003-2004 р.н.)	Ч,Ж-35 (35 р. та старші)
Ч,Ж-16 (2001-2002 р.н.)	Ч,Ж-45 (45 р. та старші)
Ч,Ж-18 (1999-2000 р.н.)	Ч,Ж-55 (55 р. та старші)

В разі заявки в одну групу малої кількості спортсменів (менше 5 учасників), організатори залишають за собою право об'єднати вікові групи.

Відповідальність за життя та здоров'я учасників несуть самі спортсмени та їх представники.

СИСТЕМА ВІДМІТКИ

На змаганнях буде застосовано електронну відмітку SportIdent.

Спортсмен та представник команди несуть матеріальну відповідальність в разі втрати чипу в розмірі 1300 грн.

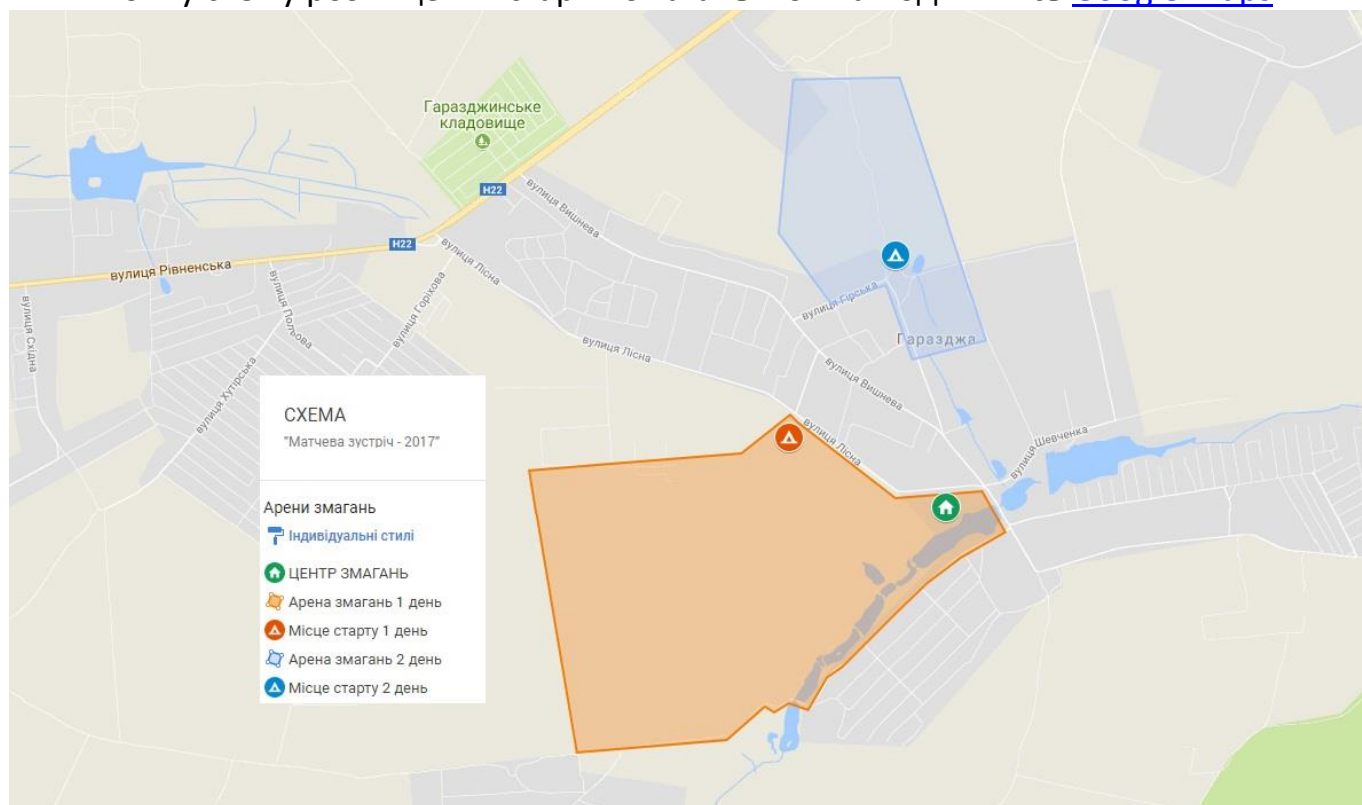
ВИЗНАЧЕННЯ РЕЗУЛЬТАТІВ ТА НАГОРОДЖЕННЯ

Змагання проводяться згідно з діючими правилами зі спортивного орієнтування. Місце спортсмена у кожній групі визначається за найменшим часом проходження дистанції. Місце команди в загальному заліку визначається за сумою зароблених спортсменами балів. Бали кожного спортсмена нараховуються по формулі: $100 \times (2 - (\text{Туч.} / \text{Тлід.}))$, де Туч. – час проходження дистанції учасника, Тлід. – час проходження дистанції лідера. За умови рівності балів декількох команд, перевага надається команді в якій більше перших місць в групах.

Переможці та призери змагань в особистому заліку нагороджуються дипломами та медалями. Команди-переможниці нагороджуються дипломами, медалями та пам'ятними перехідними Кубками.

РАЙОНИ ЗМАГАНЬ

Повну схему розміщення стартів змагань можна подивитись [Google Maps](#).





МАТЧЕВА ЗУСТРІЧ СЕРЕД КЛУБІВ

ТРАНСПОРТ

До центру змагань можна дістатись власним або маршрутним транспортом. Схема транспортного сполучення вказана на [Google Maps СХЕМА](#).

Арени змагань знаходяться в межах до 15 хв. пішого ходу, тому необхідності в додатковому транспорті нема.

ПРОЖИВАННЯ

Схема розташування місць розміщення проживання на [Google Maps СХЕМА](#).

Назва	Адреса	Контактний телефон	Вартість
Готельний комплекс «Срібні лелеки»	Луцьк, вул. В'ячеслава Чорновола, 17	(0332) 23-03-58, (099) 625-32-73	від 700 грн.
Готель «Профспілковий»	Луцьк, проспект Відродження, 24	(0332) 25-03-48	3-місний - від 150 грн./місце 2-місний - від 250 грн./місце 1-місний - від 350 грн./місце
Готель «Світязь»	Луцьк, вул. Набережна, 4	(0332) 24-41-72	від 160 грн./місце
Хостел «Друзі»	Луцьк, вул. Лесі Українки, 9	(095) 568-10-10	В наявності 20 місць від 100 грн.
Хостел «Затишок»	Луцьк, вул. Домни Гордіюк, 45/73	(099) 400-81-03	В наявності 16+2 місць 2 х 6-місний - 120 грн./місце 4-місний - 130 грн./місце При замовленні всіх 16 місць ціна по 100 грн./місце
Хостел «Софа»	Луцьк, вул. Богдана Хмельницького, 27	(095) 313-32-27	6-місний - 110 грн./місце 4-місний - 120 грн./місце
Хостел «ВТ НУХТ»	Луцьк, вул. Даньшина, 16	(099) 327-74-00	Наявність 29 місць 2-3-4-місні кімнати Ціна від 80 грн.
"Юний турист", база ЦТСЕ	с. Лище	(050)516-92-20	В наявності 18 місць Ціна до 60 грн.
ЗОШ I-II ступеня с.Гаразджа, (класні кімнати)	с. Гаразджа, вул. Вишнева, 66	(050)516-92-20	Наявність до 30 місць Ціна 20 грн./особи (зі своїм спорядженням)

Учасники самостійно організують собі проживання в готелях, турбазах та хостелах міста, а також в інших місцях на вибір спортсменів.

ХАРЧУВАННЯ

Харчуванням учасники забезпечують себе самостійно виходячи з умов проживання.

ІНФОРМАЦІЯ ПО ДНЯХ ЗМАГАНЬ

Подовжена дистанція – 18 листопада 2017 р.
Карта: М : 1:10 000, перетин: 2,5 метри. Формат А4 (21см x 30 см), герметизована.
Автор: Мальчик Ігор, корегування: Петрочук Д.П.
Актуальність: листопад 2017 р.
Місцевість: ліс переважно середньої та «чистої» прохідності з підліском, також є невеликі площею важкопрохідної рослинності. Присутні місця недавніх вирубок з густим молодим підліском, добре розвинута сітка лісових доріг та стежин, плавні форми рельєфу з максимальним перепадом висоти до 12 м та дрібними окремими об'єктами, також присутня не значна площа гідрографії.
Рекомендована форма учасників: шиповки та закритий тип одягу.
Старт: роздільний. Стартовий інтервал – 2 хв.
 Відстань до початку орієнтування – 120 м.
Аварійний вихід: на схід з виходом до центру



змагань.

Коротка дистанція – 19 листопада 2017 р. (масстарт)

Карта: М 1:5 000, перетин - 2,5 метри. Формат А4 (21см x 30 см), герметизована.

Автор: Мальчик Ігор. Актуальність - листопад 2017 р.

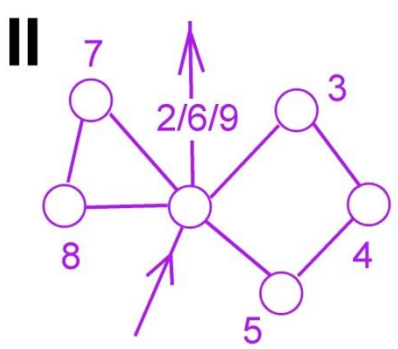
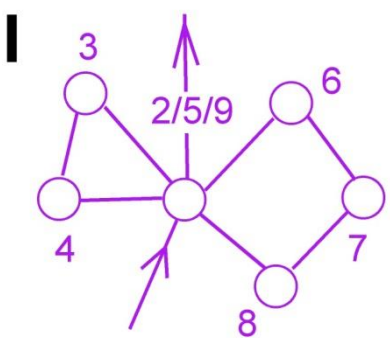
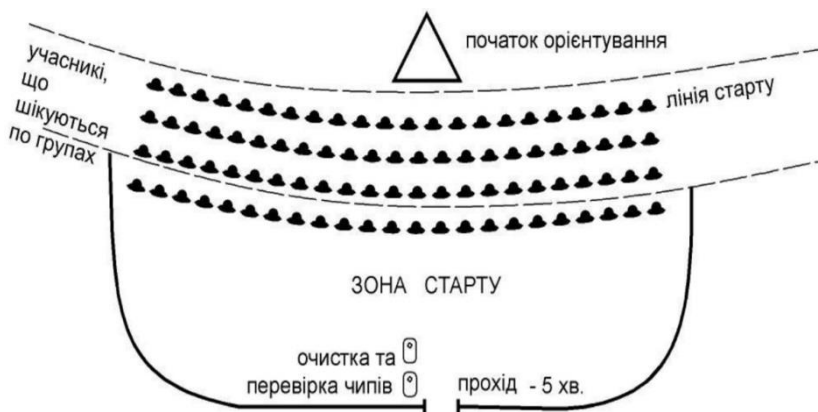
Місцевість: балкового типу, з пологими задернованими схилами висотою до 12 м. Відкрита місцевість на 80 %, з невеликими ділянками лісу різної прохідності та окремими деревами та кущами, слабо розвинута сітка доріг та стежин. Траса для мотокросу на карті показана подвійною пунктирною лінією темно жовтого кольору. Невелика територія смітника показана небезпечною територією.

Рекомендована форма учасників: шиповки та закритий тип одягу.

Старт: загальний по забігах. Схема старту наведена нижче. Місце старту є початком орієнтування. Групи з великою кількістю учасників будуть поділені на забіги. На змаганнях буде застосована система розсіювання матодом «метелик».

Аварійний вихід: на південь з виходом до арени змагань.

Легенди КП будуть лише на карті



Розсіювання методом "Метелик"



ПОРЯДОК СТАРТУ

ВІКОВА ГРУПА	СТАРТОВА ХВИЛИНА
Ч-21, Ж-18, Ж-55	10:00
Ж-21, Ч-14 (1), Ч-18	10:05
Ж-35 Ж-14 (1)	10:10
Ч-35, Ч-14(2)	10:15
Ж-14 (2) Ч-16	10:20
Ж-12, Ж-16	10:25
Ч-12 (1) Ч-55	10:30
Ч-12 (2) Ч-45 Ж-45	10:35

ПАРАМЕТРИ ДИСТАНЦІЙ

Вікова група	18.11.2017 (подовжена)			19.11.2017 (коротка)				
	км	КП	набор	км	КП	набор	Відео КП	розсіювання
Ж-12	3,48	7	30	1,51	10	50	-	є
Ж-14	4,21	11	40	1,96	12	55	50%	є
Ж-16	5,53	15	65	2,71	15	40	50%	є
Ж-18	6,26	20	75	3,70	19	130	-	є
Ж-21	7,19	24	90	4,23	24	165	85%	є
Ж-35	7,19	24	90	3,70	19	130	-	є
Ж-45	6,26	20	75	3,43	16	100	85%	є
Ж-55	4,21	11	40	2,71	15	40	50%	є
Ч-12	3,48	7	30	1,96	12	55	50%	є
Ч-14	4,21	11	40	2,71	15	40	50%	є
Ч-16	5,53	15	65	3,70	19	130	-	є
Ч-18	6,95	20	85	3,93	19	165	70%	є
Ч-21	9,33	28	110	5,22	26	215	-	є
Ч-35	9,33	28	110	4,23	24	165	85%	є
Ч-45	6,95	20	85	3,93	19	165	70%	є
Ч-55	5,53	15	65	3,43	16	100	85%	є